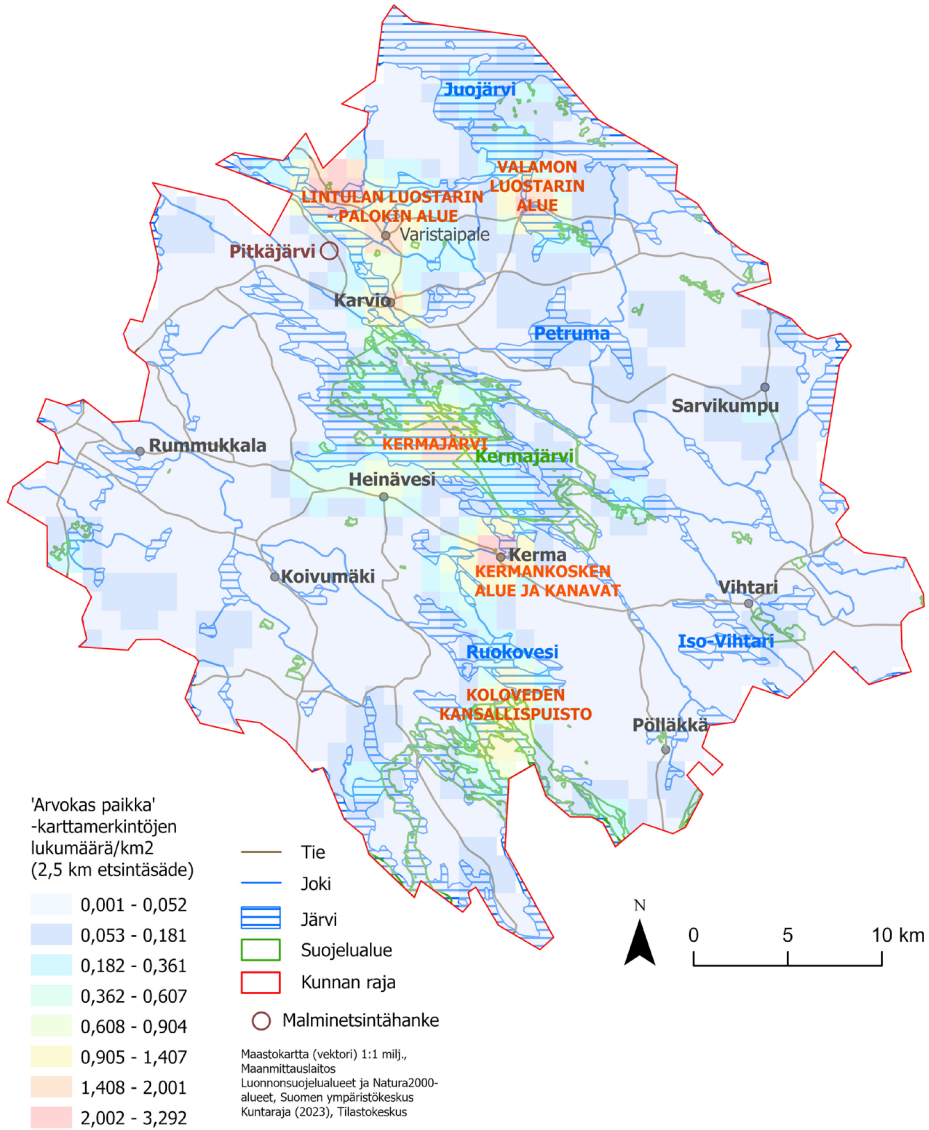


Liite I. Vastaus- ja vastaajamäärät avoimessa kysymyksessä ("Kuvaile tilanteita, joissa oikeudenmukaisuus toteutuu tai ei toteudu kuntasi luonnonvaroihin liittyvässä päätöksenteossa.") ja karttaosiossa (Kysymykset: "Merkitse kartalle yksi tai useampi kunnassa sijaitseva paikka, joka on mielestäsi arvokas." & "Merkitse kartalle paikkoja, joiden luonnonvarojen nykyisestä tai tulevaisuuden käytöstä olet huolestunut ja paikkoja, joissa luonnonvarojen käyttö olisi mielestäsi mahdollista tulevaisuudessa").

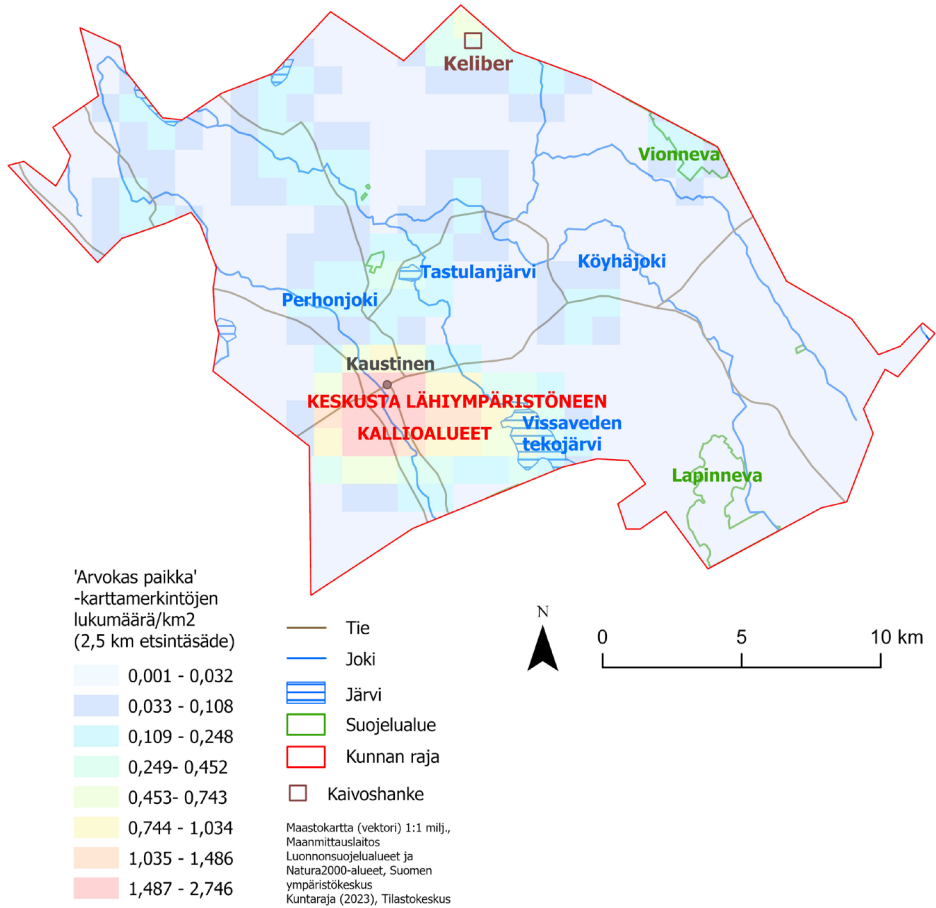
Appendix I. Number of answers and respondents in the open-ended question ("Describe situations where justice is or is not realized in your municipality's decision-making related to natural resources") and in the map section (Questions: "Mark on the map one or more places in the municipality that you think are valuable." & "Mark on the map places where you are concerned about the current or future use of natural resources and places where you think the use of natural resources would be possible in the future").

	Kuvaile tilanteita, joissa oikeudenmukaisuus toteutuu tai ei toteudu kuntasi luonnonvaroihin liittyvässä päätöksenteossa			Karttaosion merkinnät					
	Kaivostointaan tai malminetsintään liittyvät kokemukset	Kpl	Yhteensä	Kaivostointaan tai malminetsintään liittyvät merkinnät	Kpl (Vastaajat)	Suhtautuminen kaivostointaan tai malminetsintään	%	Kartta-merkinnät yhteensä	Kpl (Vastaajat)
Heinävesi	Positiiviset	0	37	Arvokas paikka	3 (3)	Positiiviset	6,8 %	195	(59)
	Neutraalit	6		Huolia nyt	7 (6)			20	(17)
	Negatiiviset	31		Huolia tulevaisuudessa	30 (25)	Negatiiviset	93,2 %	39	(29)
Kaustinen	Positiiviset	1	5	Mahdollisuuksia	4 (3)			27	(13)
				Arvokas paikka	1 (1)	Positiiviset	28,6 %	53	(21)
	Neutraalit	2		Huolia nyt	2 (2)			8	(8)
	Negatiiviset	2		Huolia tulevaisuudessa	3 (3)	Negatiiviset	71,4 %	9	(8)
				Mahdollisuuksia	1 (1)			7	(7)
Sodankylä	Positiiviset	1	30	Arvokas paikka	16 (7)	Positiiviset	34,7 %	245	(65)
	Neutraalit	8		Huolia nyt	14 (11)			35	(22)
	Negatiiviset	21		Huolia tulevaisuudessa	30 (16)	Negatiiviset	65,3 %	45	(26)
				Mahdollisuuksia	18 (16)			31	(19)

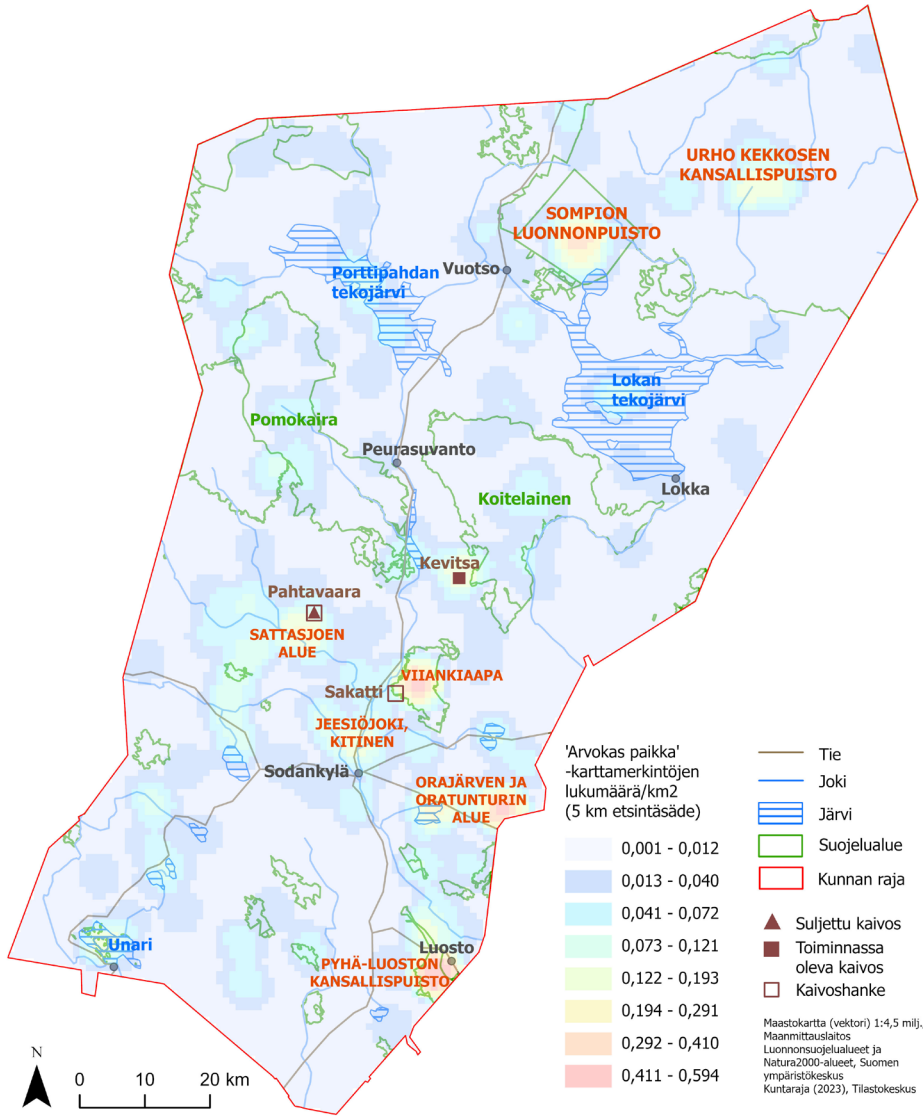


Liite 2. Tiheyspintakartta 'Arvokas paikka' -karttamerkinnoista Heinäveden kunnan alueella (yhteensä 195 merkintää 59 vastaajalta). Karttaan on nimetty isoilla kirjaimilla huomattavimmat karttamerkinnojen keskittymät.

Appendix 2. A kernel density map representing valuable places marked by the respondents in the municipality of Heinävesi (195 map markings, 59 respondents). The most noticeable clusters of map markings are written in capitals.



Liite 3. Tiheyspintakartta 'Arvokas paikka' -karttamerkinnöistä Kaustisen kunnan alueella (yhteensä 53 merkintää 21 vastaajalta). Karttaan on nimetty isoilla kirjaimilla huomattavimmat karttamerkintöjen keskittymät. Appendix 3. A kernel density map representing valuable places marked by the respondents in the municipality of Heinävesi (195 map markings, 59 respondents). The most noticeable clusters of markings are written in capitals.



Liite 4. Tiheyspintakartta 'Arvokas paikka' -karttamerkinnöistä Sodankylän kunnan alueella (yhteensä 246 merkintää 65 vastaajalta). Karttaan on nimetty isoilla kirjaimilla huomattavimmat karttamerkintöjen keskittymät.

Appendix 4. A kernel density map representing valuable places marked by the respondents in the municipality of Sodankylä (246 map markings, 65 respondents). The most noticeable clusters of map markings are written in capitals.